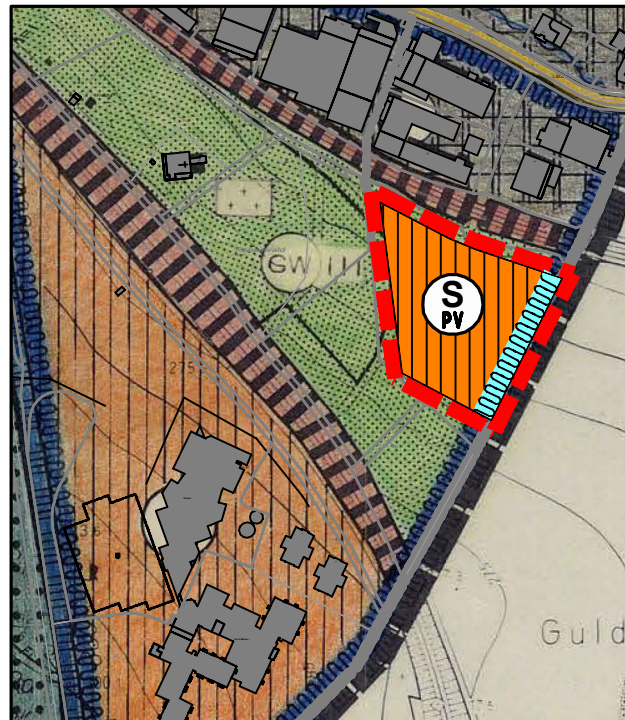


# ÜBERSICHTSPLAN



## LEGENDE


### Art der baulichen Nutzung (§ 5 (2) Nr. 1 BauGB)



Sonderbaufläche (§ 1 (1) Nr. 4 BauGB)

Zweckbestimmung: Freiflächen-Photovoltaikanlage

### Wasserflächen und Flächen für die Wasserwirtschaft, den Hochwasserschutz und Regelung des Wasserabflusses (§ 5 (2) Nr. 10 BauGB)



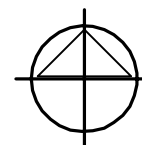
Wasserschutzgebiet

Zone III

### Sonstige Planzeichen



Grenze des räumlichen Geltungsbereichs der Flächennutzungsplanänderung



## GEMEINDE NIEDERHAUSEN, OT NIEDERHAUSEN

### 12. Änderung des Flächennutzungsplanes

PROJEKT-NR.	:	38.11
PLAN-NR.	:	1
MASSTAB	:	1 : 5.000
DATUM	:	22.10.2019
GRÖSSE	:	DIN A4
BEARBEITER	:	AW

### FNP-ÄNDERUNG

PLANUNGSBÜRO  
HENDEL + PARTNER

STÄDTEBAU - UND LANDSCHAFTSARCHITEKTEN  
GUSTAV-FREYTAG-STRASSE 15 65189 WIESBADEN  
TELEFON 0611.30 01 23 FAX 0611.30 41 05