
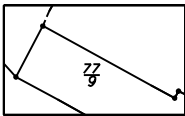
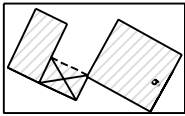
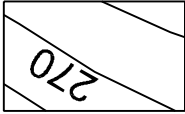

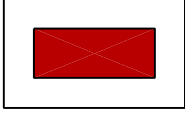





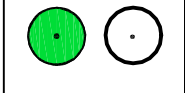


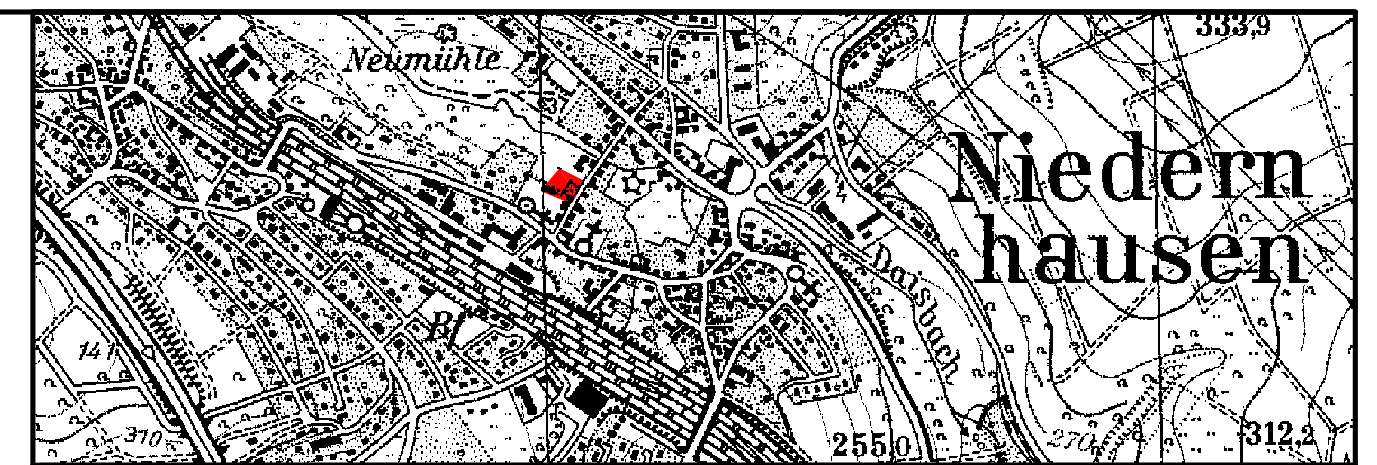


PLANZEICHEN ZEICHEN DER KARTENDARSTELLUNG

-  Flurnummer
-  Flurstücksgrenzen mit Flurstücksnummer
-  Gebäude vorhanden
Hauptgebäude mit Hausnummer und Nebengebäude
-  Höhenlinien

LEGENDE BESTAND

-  Geltungsbereich Planungsgebiet
-  Gebäude
-  befestigte Fläche
P = Parkierungsflächen
-  parkplatzbegleitende Grünflächen
-  Rasen
-  lückige Spontanvegetation
-  Gehölzflächen
-  Einzelbaum, sw außerhalb am Rand des Geländes
Ap Apfel, Ba Bergahorn, Bi Birke, Bw Bruchweide, Ei Eiche, Fa Feldahorn, Hs Hasel, Li Linde, Sa Spitzahorn, Sw Salweide



GEMEINDE NIEDERNHAUSEN

BEBAUUNGSPLAN Nr.3/72-12 "AUTAL" 2. ÄNDERUNG

BESTANDSPLAN

PLAN-Nr. 1	M. 1 : 1.000	AZ. S 587/12 <small>S587Zeich/Bestandsplan/S587bs02.dwg</small>
------------	--------------	---

DATUM	BEARBEITER	PLANFERTIGSTELLUNG
04.09.2012/09.10.	RA/HA	
DATUM	BEARBEITER	PLANÄNDERUNG
30.10.2012	RA	Geltungsbereichänderung

PLANERGRUPPE **ASL**



HEDDERNHEIMER
KIRCHSTRASSE 10 60439 FRANKFURT
TEL.: 069 / 78 88 28 FAX: 069 / 7 89 62 46
E-MAIL: info@planergruppeasl.de